

LUPAPISTE

Ohjeistus Hyvinkään yleisten alueiden lupien
hakumenettelystä sähköisessä asiointissa

Yleiset alueet

Tilapäinen opastelupa



OPASTELUVAT

- Lupa tilapäisten opasteiden asettamista varten tarvitaan aina, kun opasteita sijoitetaan kaupungin katu- ja yleiselle alueelle. Lupahakemukseen on liitettävä karttaote, mistä ilmenee paikat, joihin opasteet asetetaan.
- Opasteluvat haetaan [Lupapiste.fi -palvelusta](https://lupapiste.fi).
- [ELY-keskuksen ohjeistus opastaa opasteista ja mainoksista ELY:n hallinnoimien teiden varsilla.](#)





HYVINKÄÄ

LUVAN HAKEMINEN

- Käy tekemässä itsellesi tai yrityksellesi tunnus ja salasana:
- Rekisteröidy käyttäjäksi.
 - Koska Lupapisteessä käsitellään luottamuksellisia ja luvanvaraisia tietoja, Lupapisteen käyttäjien henkilöllisyys täytyy varmistaa verkkopankkitunnusten tai mobiilivarmenteen avulla.
 - Yrityksen verkkopankkitunnuksella tai mobiilivarmenteella rekisteröityminen ei onnistu, joten käytä henkilökohtaisia tunnuksiasi
- Jatkossa pääset kirjautumaan palveluun antamallasi sähköpostiosoitteella ja valitsemallasi salasanalla.

Saanko luvan?

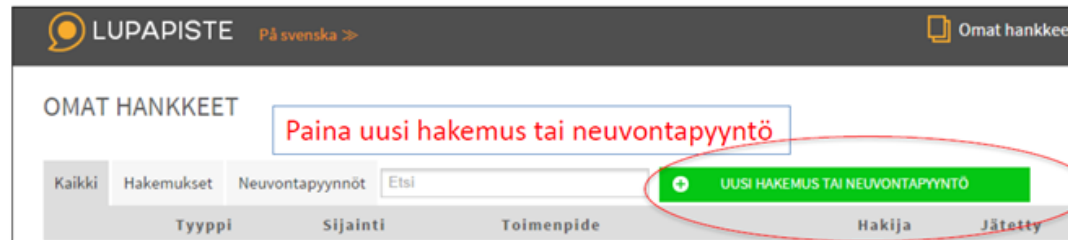
Lupapiste on maailman paras sähköinen asiointipalvelu rakennetun ympäristön lupien hakemiseen, ja palveluun on rekisteröitynyt yli 100 000 käyttäjää.
Lupapiste-palvelun kautta voi hakea lupia jo yli 60 %:ssa Suomen kunnista.

Sähköposti Salasana

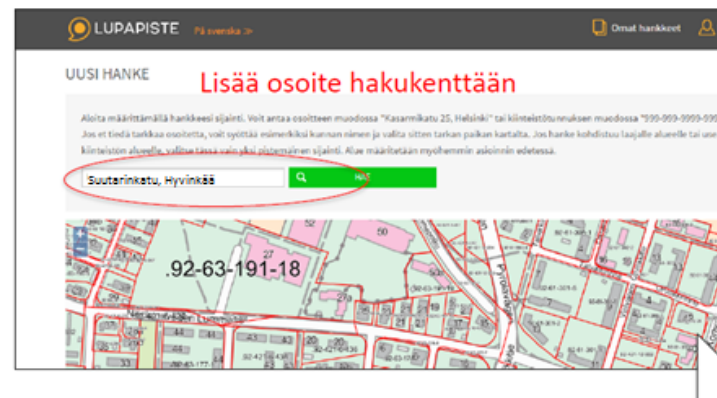
Muista sähköpostiosoitteeni

LUVAN HAKEMINEN

1

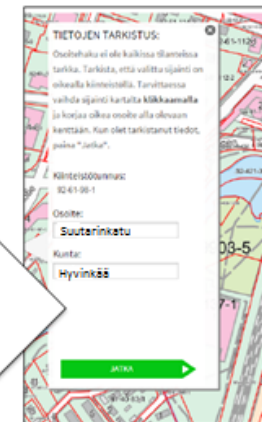


2



3

Tarkista osoitetieto avautuvasta ikkunasta
Valitse Jatka



MILLAISTA HANKETTA OLET KÄYNNISTÄMÄSSÄ?

Määritä oheisten kysymysten avulla, millaisesta hankkeesta on kyse. Annettujen lisätietojen avulla palvelu kertoo onko

4 Yleiset alueet

soimenneen vaimen jalkien tekemään joko lupahakemuksen tai kysymään viranomaiselta neuvoa.

? Valitse toimenpide:

Rakentaminen, purkaminen tai maisemaan vaikuttava toimenpide	▶
Poikkeamisen hakeminen (poikkeamispäätös ja suunnittelutarvekaisu)	▶
Ympäristöön vaikuttava toiminta	▶
Yleiset alueet (Sijoittamissopimus, katulupa, alueiden käyttö)	▶
Maanmittaustoimitukset	▶
Kaavan tai kaavamutosten hakeminen	▶

Takaisin Alkuun

5 Yleisten alueiden tai muiden kunnan omistamien alueiden käyttö

Yleiset alueet (Sijoittamissopimus, katulupa, alueiden käyttö)

Rakenteiden sijoittaminen yleiselle alueelle (Sijoittamissopimus)	>
Työskentely yleisellä alueella (Katulupa)	>
Yleisten alueiden tai muiden kunnan omistamien alueiden käyttö (tapahtumat, mainokset, yms.)	>
Jatkoajan hakeminen	>



HYVINKÄÄ

Mainoslaitteiden ja opasteviittojen sijoittaminen

6

Yleiset alueet (Sijoittamissopimus, katulupa, alueiden käyttö) / Yleisten alueiden tai muiden kunnan omistamien alueiden käyttö (tapahtumat, mainokset, yms.)	
Tapahtuman järjestäminen	>
Harrastustoiminnan järjestäminen	>
Mainoslaitteiden ja opasteviittojen sijoittaminen	>
Metsästäminen	>
Vesistöluvut	>
Terassin sijoittaminen	>
Kioskin sijoittaminen	>
Muu käyttöluva	>



HYVINKÄÄ

7

Tee hakemus

Yleiset alueet (Sijoittamissopimus, katulupa, alueiden käyttö) / Yleisten alueiden tai muiden kunnan omistamien alueiden käyttö (tapahtumat, mainokset, yms.) / Tapahtuman järjestäminen

Valittu toimenpide: Tapahtuman järjestäminen

Kunnan yleisen alueen käyttö vaatii luvan tai ilmoituksen.

Tutustu kunnan ohjeistukseen:

[karttapalvelu](#)

[Yleisten alueiden luvat ja yhteystiedot](#)

[Katualueluvat](#)

Tarvitset todennäköisesti seuraavat liitteet:

- Suunnitelmapaketti
- Tilapäinen liikennejärjestelysuunnitelma

[+ Kysy neuvoa](#)

[+ Tee hakemus](#)

[← Takaisin](#)

[|< Alkuun](#)



HYVINKÄÄ

SIIRRY TEKEMÄÄN HAKEMUS



1. Hankkeen kuvaus

Alueen käyttötarkoitus

- Kuvaa, mitä tarkoitusta varten haet lupaa katualueelle

2. Lupa-aika

- Alku- ja loppupäivämäärät
- Tarkat kelloajat voi lisätä hankkeen kuvauksessa, mikäli tarpeen.

Jatka seuraavaan osioon >



3. Täytä hakijan tiedot

4. Täytä luvan maksajan tiedot

Jatka seuraavaan osioon >



HYVINKÄÄ

HAKEMUKSEN LIITTEET

Tässä osiossa lisätään suunnitelmapakettia, josta lisätään opastelaitteiden sijoituspaikat.

Tila	Tyyppi	Milloin tarvitaan	Ei tarpeen	Tiedosto	Muokattu
!	Yleisten alueiden luvat Suunnitelmapaketti	Jos työn suunnitelmaa ei ole kuvattu Lupapisteen kartalla tai viranomaisen vaatii erillisenä	<input type="checkbox"/>	Lisää liitetiedosto	

Päätöksen liite

Toiminnot

Valitse

Tapahtuman järjestäminen

Tila Tyyppi

Voit *Toiminnot* -kautta lisätä myös muita hakemukseen tarvittavia liitteitä

Toiminnot

- Valitse; lisää liite ja valitse avautuvista luukuista oikeat vaihtoehdot
- Hae tiedosto ja paina *Tallenna*

Liitteen tyyppi

- Valitse -

Liittyy *

Yleisesti hankkeeseen

Valitse tiedosto ?

Valitse tiedosto Ei valitt...iedostoa

Kommentti

- Kun kaikki tarvittavat liitteet on lisätty jatka seuraavaan osioon

Jatka seuraavaan osioon >

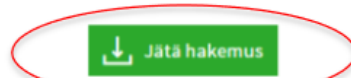


HYVINKÄÄ

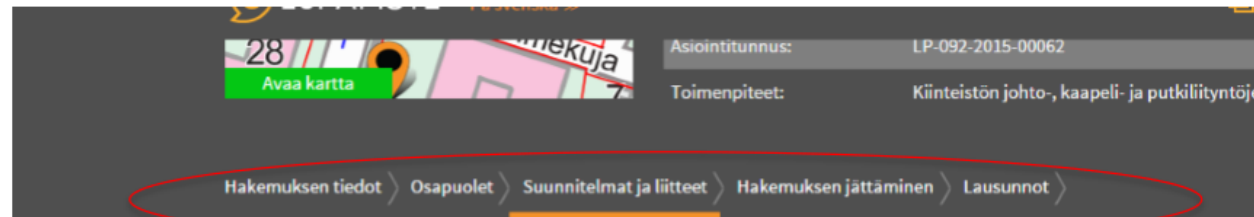
TARVITTAVAT TIEDOT SYÖTETTYÄSI, MUISTA JÄTTÄÄ HAKEMUS KÄSITELTÄVÄKSI



HAKEMUKSEN JÄTTÄMINEN



Voit jättää kysymyksiä tai kommentteja luvan käsittelijälle keskustelu palstan kautta. Keskustelu avautuu sivun oikeasta reunasta.



SUUNNITELMAT JA LIITTEET ?

- ✓ Viranomainen on alustavasti hyväksynyt, että liite on asianmukainen kyseessä olevaan hakemukseen
- ★ Suunnitelma on päivitetty

Voit liikkua hakemuksen välilehdillä tarpeen mukaan
(hakemuksen tiedot/osapuolet/suunnitelmat ja liitteet/hakemuksen jättäminen)